

# 箕面の山パトロール隊

平成29年8月/9月予定表

箕面の山を美しく！ごみゼロプロジェクト

自然を楽しみながらクリーンハイキング！

8月予定表

クリーンハイキング・箕面の山を美しく！



お弁当が必要なコースです



開催日	コース名	コース概略	距離 レベル	集合場所 時間
1(火)	山の辺の道D	皿池公園～法泉寺～河合春日神社	5.5 km ☆	皿池公園 9:30～12:00 頃
4(金) 	六個山・ようらく台	箕面駅～小川口～六個山～ようらく台園地～ 石子詰め～箕面駅	12 km ☆☆☆	箕面駅前 9:30～15:00 頃
8(火) 	東海自然歩道	箕面駅～政の茶屋園地～東海自然歩道～勝尾寺 園地～箕面駅	20 km ☆☆☆☆	箕面駅前 9:00～15:00 頃
10(木) 	才川(沢歩き) <b>NEW!</b>	箕面駅～才川入口～才川～オケ原池～オケ原林 道～箕面駅	12 km ☆☆☆☆	箕面駅前 9:30～14:00 頃 ※才川入口は 10:00
11(金) 	箕面の山 動物調査	表参道～しらみ地蔵～谷山尾根～白島		皿池公園 9:30～14:00 頃
14(月) 	谷山谷	白島東～谷山尾根～南山～谷山谷～白島東	10 km ☆☆	白島北バス停東 9:30～14:00 頃
16(水) 	天上ヶ岳	箕面駅～天上ヶ岳～ようらく台園地～落合谷～ 箕面駅	12 km ☆☆☆	箕面駅前 9:00～15:00 頃
19(土)	勝尾寺・八天杉 (トレラン)	勝尾寺を起点に八天石蔵を巡る ※トレラン初級コース・携帯食など準備ください	15 km ☆	勝尾寺バス停前 9:30 頃～14:00 頃
19(土) 	清水谷	箕面駅～ビジターセンター～清水谷～東海自然 歩道～ビジターセンター～オケ原林道～箕面駅	15 km ☆☆	箕面駅前 9:00～15:30 頃 ※ビジターセンターは 10:30
21(月) 	医王岩	箕面駅～ビジターセンター～オケ原池～医王岩 ～大宮寺跡(白島北バス停)	12 km ☆☆	箕面駅前 9:30～14:30 頃
22(火) 	こもれびの森	箕面駅～地獄谷～こもれび展望所～こもれびの森 ～箕面駅	10 km ☆☆	箕面駅前 9:30～14:00 頃
24(木) 	明ヶ田尾山	箕面駅～ビジターセンター～エキスポの森～鉢伏山 ～明ヶ田尾山～ビジターセンター～箕面駅	17 km ☆☆☆☆	箕面駅前 9:00～16:30 頃
26(土)	滝道若葉	箕面駅～箕面山荘～オケ原林道～望海展望台～ 箕面駅	6 km ☆	箕面駅前 9:30～12:00 頃

## エンジョイハイキング・箕面の山を楽しもう！ ※事前申込み<要>

開催日	イベント名	内容/持ち物など	対象 参加費	集合場所 時間
13(日)	こどもハイキング 水生昆虫観察会	持ち物：サンダル・タオルなど(あれば網) ※先着 20 家族(保護者同伴)＝要申込＝	大人 200 円 こども 100 円	箕面駅前 9:30～12:30 頃
24(木) 	シニアズ・クリーン ハイキング(ナルクみのお)	新緑ハイキング 箕面公園内	無料	箕面駅前 10:00～14:00 頃
26(土)	エンジョイクリーンハイキング (ボランティアスタイル)	滝道若葉コースと合同	無料	箕面駅前 9:20～12:30 頃
27(土) 	ココロとカラダの デトックス	(要) 申込み(定員なり次第締切) 健康ピラティス＋写経体験	2,000 円	箕面駅前 9:30～14:30 頃

お問い合わせ：箕面の山パトロール隊 メール：info@minoh-pato.com Tel：070-5040-9734


ホームページ：http://minoh-pato.com/



裏面に9月分を記載→



## 9月予定表

### クリーンハイキング・箕面の山を美しく！

 お弁当が必要なコースです

開催日	コース名	コース概略	距離 レベル	集合場所 時間
1(金) 	六個山・ようらく台	箕面駅～小川口～六個山～ようらく台園地 ～石子詰め～箕面駅	12 km ☆☆☆	箕面駅前 9:30～15:00 頃
2(土)	勝尾寺・八天杉 (トレラン)	勝尾寺を起点に八天石蔵を巡る ※トレラン初級コース・携帯食など準備ください	15 km ☆	勝尾寺バス停前 9:30 頃～14:00 頃
5(火) 	東海自然歩道	箕面駅～政の茶屋園地～東海自然歩道 ～勝尾寺園地～箕面駅	20 km ☆☆☆☆	箕面駅前 9:00～15:00 頃
5(火)	山の辺の道A	箕面駅～スカイアリーナ～新稲古墳 ～新稲の一本杉	5.5 km ☆	箕面駅前 9:30～12:00 頃
8(金) 	箕面の山 動物調査	表参道～しらみ地蔵～谷山尾根～白島		皿池公園 9:30～14:00 頃
11(月) 	勝尾寺	皿池公園～勝尾寺参道～勝尾寺園地 ～しらみ地蔵～皿池公園	10 km ☆☆	皿池公園 9:30～14:00 頃
14(木) 	才川(沢歩き) <b>NEW!</b>	箕面駅～才川入口～才川～オケ原池～オケ原林 道～箕面駅 ＜山熟練者限定＞	12 km ☆☆☆☆	箕面駅前 9:30～14:00 頃 ※才川入口は 10:00
16(土) 	清水谷	箕面駅～ビジターセンター～清水谷～東海自然 歩道～ビジターセンター～オケ原林道～箕面駅	15 km ☆☆	箕面駅前 9:00～15:30 頃 ※ビジターセンターは 10:30
18(月) 	医王岩	箕面駅～ビジターセンター～オケ原池～医王岩 ～大宮寺跡(白島北バス停)	12 km ☆☆	箕面駅前 9:30～14:30 頃
20(水) 	天上ヶ岳	箕面駅～天上ヶ岳～ようらく台園地～落合谷 ～箕面駅	12 km ☆☆☆	箕面駅前 9:00～15:00 頃
23(土)	滝道若葉	箕面駅～箕面山荘～オケ原林道～望海展望台 ～箕面駅	6 km ☆	箕面駅前 9:30～12:00 頃
26(火) 	こもればの森	箕面駅～風呂が谷～雲隣展望台～箕面駅	10 km ☆☆	箕面駅前 9:30～14:00 頃
28(木) 	明ヶ田尾山	箕面駅～ビジターセンター～エキスポの森～鉢伏山 ～明ヶ田尾山～ビジターセンター～箕面駅	17 km ☆☆☆☆	箕面駅前 9:00～16:30 頃

### エンジョイハイキング・箕面の山を楽しもう！

開催日	イベント名	内容/持ち物など	対象 参加費	集合場所 時間
23(土) 	動物調査ハイキング (ボランティアスタイル)	箕面駅～望海展望台～オケ原池～(林道経由) ～雲隣展望台～大瀧～箕面駅	無料	箕面駅前 9:20～14:30 頃
28(木) 	シニアズ・クリーン ハイキング(ナルクみのお)	マミズクラゲ・鷹渡りを楽しむ オケ原池方面	無料	箕面駅前 10:00～14:30 頃

1)各コースとも雨天の場合は中止です。

・当日朝 6:00 台の気象庁天気予報にて大阪午前の降水確率が「50%以上」及び警報発令の場合は原則中止です。

・前日の雨天状況などによりコース担当者の判断で中止する場合があります。

詳細は箕面の山パトロール隊ホームページ『参加者へのお知らせ』にてご確認下さい。

2)当日の活動にはイベント保険はかけてありますが、自己責任・自己管理でお願いします。

3)集合場所にはパトロール隊の旗を目印にお集まりください。出発前に参加受付をお願いします。

4)この事業は「公益信託みのお山麓保全ファンド」の助成を受けて運営しています。

5)事前申し込みは不要ですので当日集合場所に集合いただければ結構です。

また参加費は特に記載がない限り無料です。



メルマガ登録へ