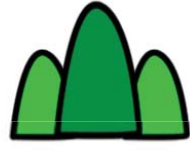


第9回

箕面の山を綺麗に!美しく!!

箕面の山の大掃除大作戦



参加者
募集中
!!



日時: **平成24年12月1日(土) 9:00~15:00** 受付は8:30からです

*少雨決行です。雨天の場合は12/2(日)に順延。順延の場合は、当日7:00までにホームページ「参加者へのお知らせ」にてお伝えします。

募集人数: **200**名(事前予約制)

実施場所: 箕面の山のクリーンハイキングコース(詳細は裏面)

参加費: 無料(イベント保険に加入します)

準備物: 活動し易い服装で、弁当、飲み物、雨具、タオルなど
(軍手、手バサミ、ゴミ袋などは用意します)

申し込み方法: 箕面パトロール隊 事務局宛に

FAX または **Eメール**(詳細は裏面)

申し込み締切日: **11月20日**

*事前予約制。当日の申し込み受付はございません。

*当日の問い合わせ先: 090-6974-0833(奥村)、090-8124-0929(稲田)

当日のスケジュール(概要)

8:30 受付

9:00 出発式

9:30 出発

移動及びクリーンハイキング

12:30頃

昼食後、ハイキング

15:00頃 解散



主催: 箕面の山パトロール隊(ホームページ <http://minoh-pato.com>)

共催: 箕面市、箕面市不法投棄防止対策連絡協議会、明治の森箕面国定公園保護管理運営協議会

協賛: 阪急電鉄(株)、阪急バス(株)、みのお山荘「風の杜」、明治の森箕面自然休養林管理運営協議会

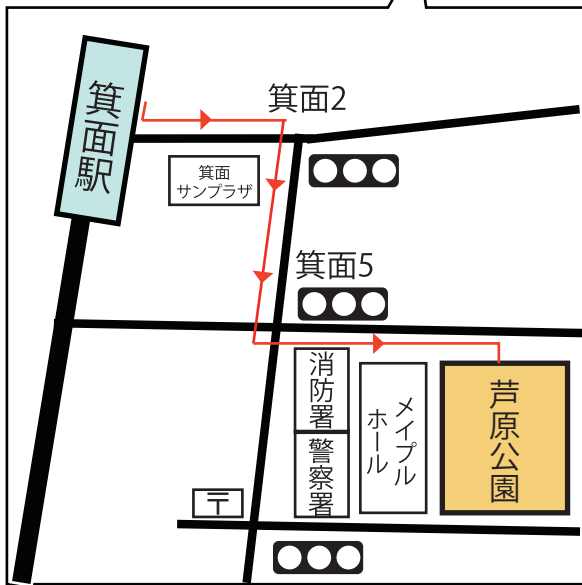
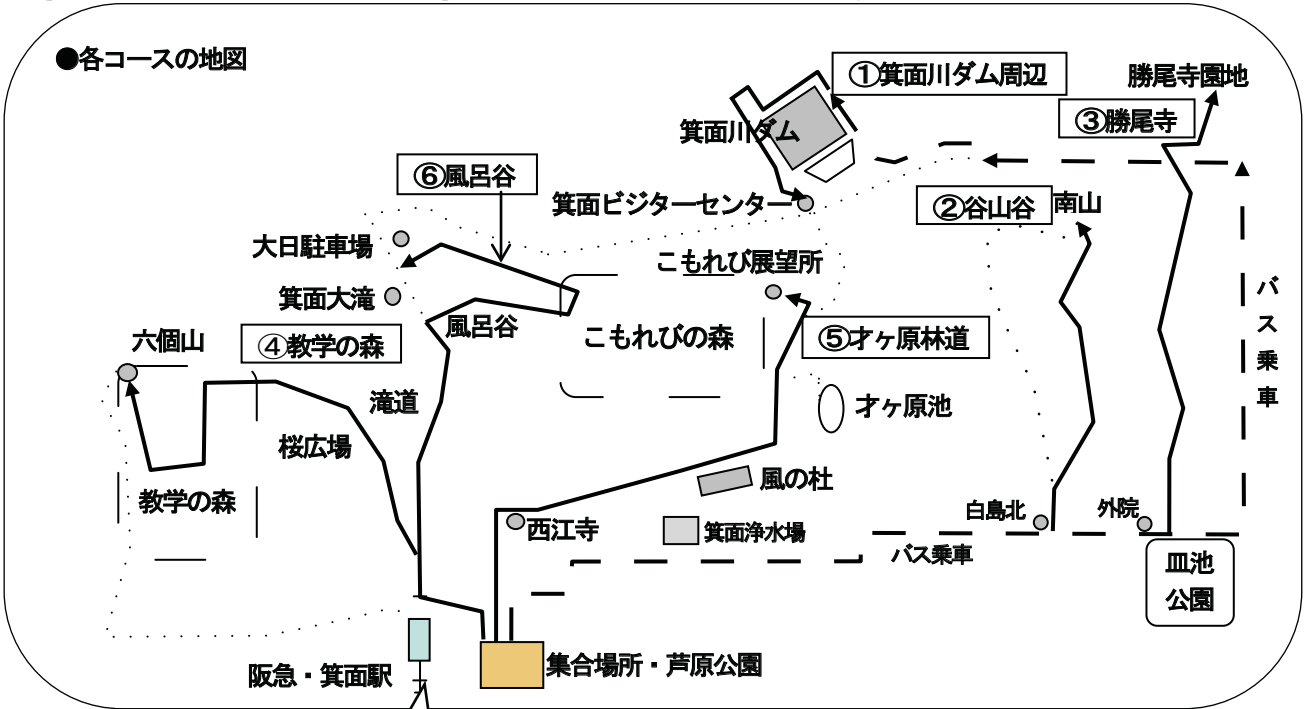
後援: タッキー816みのおエフエム、NPO法人みのお山麓保全委員会

★クリーンハイキングコース

*歩行距離はおよその値です。

- ①箕面川ダム周辺コース(歩行距離8km)、②谷山谷コース(歩行距離7km)、③勝尾寺参道コース(歩行距離7km)
 ④教学の森コース(歩行距離7km)、⑤オケ原林道コース(歩行距離8km)、⑥風呂谷コース(歩行距離7km)

●各コースの地図



集合場所: 芦原公園 (箕面市箕面5-11-23)
 箕面駅より徒歩7分

*①～③はハイキングの出発地
 (①箕面ダム、②白島北、③外院)までバスで行きます。

*各解散場所は以下の通りです。

- ①箕面大滝、②白島東、③皿池公園、④箕面駅前、
 ⑤箕面駅前、⑥瀧安寺広場

申し込み締め切り日: 11月20日(火)

FAXの場合: 申し込み票をご記入の上、以下のFAX番号
 まで送付してください

FAX: 072-725-2260

Eメールの場合: 申し込み票の項目を記載の上、以下のメー
 ルアドレスまで送付してください

E-mail: osouji@minoh-pato.com

箕面の山パトロール隊 事務局宛 第9回 箕面の山大掃除大作戦

氏名/ふりがな	/		
連絡先電話番号	*イベント保険をかけるために必要ですので、できる だけ「携帯以外の電話番号」を記入してください		
住所	箕面市_____ / 箕面市以外(_____ 市)		
年代	代	性別	男 / 女
希望コース <small>ご希望コースに○を付けてください</small>	①・②・③・④・⑤・⑥・どのコースでもよい		<small>*コースはパトロール隊にて振り分け、 調整させていただきます。</small>
所属団体(あれば)			