

# 箕面の山パトロール隊

箕面の山を美しく！ごみゼロプロジェクト  
自然を楽しみながらクリーンハイキング！

平成29年12月／平成30年1月予定表



12月予定表

クリーンハイキング・箕面の山を美しく！



お弁当が必要なコースです

開催日	コース名	コース概略	距離 レベル	集合場所 時間
5(火)	山の辺の道D	皿池公園～法泉寺～河合春日神社	5.5 km ☆	皿池公園 9:30～12:00 頃 担当：田子 090-3266-7468
5(火) 	東海自然歩道	箕面駅～政の茶屋園地～東海自然歩道～勝尾寺園地～箕面駅	20 km ☆☆☆☆	箕面駅前 9:00～15:00 頃 担当：森岡 090-9884-4543
7(木) 	六個山・ようらく台	箕面駅～小川口～六個山～ようらく台園地～石子詰め～箕面駅	12 km ☆☆☆	箕面駅前 9:30～15:00 頃
8(金) 	箕面の山 動物調査	表参道～しらみ地蔵～谷山尾根～白島		皿池公園 9:30～14:00 頃 担当：掛水 090-1967-6856
11(月) 	谷山谷	白島東～谷山尾根～南山～谷山谷～白島東	10 km ☆☆	白島北バス停前 9:30～14:00 頃 担当：田子 090-3266-7468
14(木) 	才川（沢歩き） <b>NEW!</b>	箕面駅～才川入口～才川～オケ原池～オケ原林道～箕面駅 ＜山熟練者限定＞	12 km ☆☆☆☆	箕面駅前 9:30～14:00 頃 ※才川入口は 10:00 担当：掛水 090-1967-6856
16(土)	勝尾寺・八天杉 （トレラン）	勝尾寺を起点に八天石蔵を巡る ※トレラン初級コース・携帯食など準備ください	15 km ☆	勝尾寺バス停前 9:30 頃～14:00 頃
16(土) 	清水谷	箕面駅～ビジターセンター～清水谷～東海自然歩道～ビジターセンター～オケ原林道～箕面駅	15 km ☆☆	箕面駅前 9:00～15:30 頃 ※ビジターセンターは 10:30 担当：掛水 090-1967-6856
18(月) 	医王岩	箕面駅～ビジターセンター～オケ原池～医王岩～大宮寺跡（白島北バス停）	12 km ☆☆	箕面駅前 9:30～14:30 頃 担当：正木 090-9213-0485
20(水) 	天上ヶ岳	箕面駅～天上ヶ岳～ようらく台園地～落合谷～箕面駅	12 km ☆☆☆	箕面駅前 9:00～15:00 頃
21(木) 	明ヶ田尾山	箕面駅～ビジターセンター～エキスポの森～鉢伏山～明ヶ田尾山～ビジターセンター～箕面駅	17 km ☆☆☆☆	箕面駅前 9:00～16:30 頃 担当：米田 080-5770-1980
23(土)	滝道若葉	箕面駅～箕面山荘～オケ原林道～望海展望台～箕面駅	6 km ☆	箕面駅前 9:30～12:00 頃
26(火) 	こもれびの森	箕面駅～地獄谷～こもれび展望所～こもれびの森～箕面駅	10 km ☆☆	箕面駅前 9:30～14:00 頃 担当：田子 090-3266-7468

エンジョイハイキング・箕面の山を楽しもう！ ※事前申込み＜要＞

開催日	イベント名	内容/持ち物など	対象 参加費	集合場所 時間
9(土)	リース作り （サンブラザ2階）	持ち物：エプロンなど 締め切り 12/2（土） =要申込=	500円	箕面駅前 9:30～12:00 頃
23(土)	エンジョイクリーンハイキング （ボランティアスタイル）	落ち葉清掃（箕面公園内）	無料	箕面駅前 9:20～12:30 頃
25(月)	シニアズ・クリーン ハイキング（ナルクみのお）	まち歩き・巡礼道 かやの中央～巡礼道～箕面駅	無料	市民活動センター前 10:00～12:00 頃

お問い合わせ：箕面の山パトロール隊 メール：info@minoh-pato.com Tel：070-5040-9734


ホームページ：http://minoh-pato.com/



裏面に1月分を記載→



# 1月予定表

## クリーンハイキング・箕面の山を美しく！

 お弁当が必要なコースです

開催日	コース名	コース概略	距離 レベル	集合場所 時間
5(金) 	六個山・ようらく台	箕面駅～小川口～六個山～ようらく台園地 ～石子詰め～箕面駅	12 km ☆☆☆	箕面駅前 9:30～15:00 頃
8(月) 	勝尾寺	皿池公園～勝尾寺参道～勝尾寺園地 ～しらみ地蔵～皿池公園	10 km ☆☆	<b>皿池公園</b> 9:30～14:00 頃 担当：田子 090-3266-7468
9(火) 	東海自然歩道	箕面駅～政の茶屋園地～東海自然歩道 ～勝尾寺園地～箕面駅	20 km ☆☆☆☆	箕面駅前 <b>9:00</b> ～15:00 頃 担当：森岡 090-9884-4543
11(木)  <b>NEW!</b>	才川（沢歩き）	箕面駅～才川入口～才川～オケ原池～オケ原林 道～箕面駅 ＜山熟練者限定＞	12 km ☆☆☆☆	箕面駅前 9:30～14:00 頃 ※才川入口は 10:00 担当：掛水 090-1967-6856
12(金) 	箕面の山 動物調査	表参道～しらみ地蔵～谷山尾根～白島		<b>皿池公園</b> 9:30～14:00 頃 担当：掛水 090-1967-6856
15(月) 	医王岩	箕面駅～ビジターセンター～オケ原池～医王岩 ～大宮寺跡（白島北バス停）	12 km ☆☆	箕面駅前 9:30～14:30 頃
17(水) 	天上ヶ岳	箕面駅～天上ヶ岳～ようらく台園地～落合谷 ～箕面駅	12 km ☆☆☆	箕面駅前 <b>9:00</b> ～15:00 頃
20(土)	勝尾寺・八天杉 <b>(トレラン)</b>	勝尾寺を起点に八天石蔵を巡る ※トレラン初級コース・携帯食など準備ください	15 km ☆	勝尾寺バス停前 9:30 頃～14:00 頃
20(土) 	清水谷	箕面駅～ビジターセンター～清水谷～東海自然 歩道～ビジターセンター～オケ原林道～箕面駅	15 km ☆☆	箕面駅前 9:00～15:30 頃 ※ビジターセンターは 10:30 担当：掛水 090-1967-6856
23(火) 	こもればの森	箕面駅～風呂が谷～雲隣展望台～箕面駅	10 km ☆☆	箕面駅前 9:30～14:00 頃 担当：田子 090-3266-7468
25(木) 	明ヶ田尾山	箕面駅～ビジターセンター～エキスポの森～鉢伏山 ～明ヶ田尾山～ビジターセンター～箕面駅	17 km ☆☆☆☆	箕面駅前 9:00～16:30 頃 担当：米田 080-5770-1980
27(土)	滝道若葉	箕面駅～箕面山荘～オケ原林道～望海展望台 ～箕面駅	6 km ☆	箕面駅前 9:30～12:00 頃

## エンジョイハイキング・箕面の山を楽しもう！

開催日	イベント名	内容/持ち物など	対象 参加費	集合場所 時間
5(金) 	シニアズ・クリーン ハイキング (ナルクみのお)	初詣ハイキング 善福寺～スサノウ神社～五字神社	無料	皿池公園 10:00～14:30 頃
27(土) 	動物調査ハイキング (ボランティアスタイル)	箕面駅～望海展望台～オケ原池～（林道経由） ～雲隣展望台～大瀧～箕面駅	無料	箕面駅前 9:20～14:30 頃

1)各コースとも雨天の場合は中止です。

・当日朝 6:00 台の気象庁天気予報にて大阪午前の降水確率が「50%以上」及び**警報発令**の場合は原則中止です。

・前日の雨天状況などによりコース担当者の判断で中止する場合があります。

詳細は箕面の山パトロール隊ホームページ『参加者へのお知らせ』にてご確認ください。

2)当日の活動にはイベント保険はかけてありますが、自己責任・自己管理でお願いします。

3)集合場所にはパトロール隊の旗を目印にお集まりください。出発前に参加受付をお願いします。

4)この事業は「公益信託みのお山麓保全ファンド」の助成を受けて運営しています。

5)事前申し込みは不要ですので当日集合場所に集合いただければ結構です。

また参加費は特に記載がない限り無料です。



メルマガ登録へ